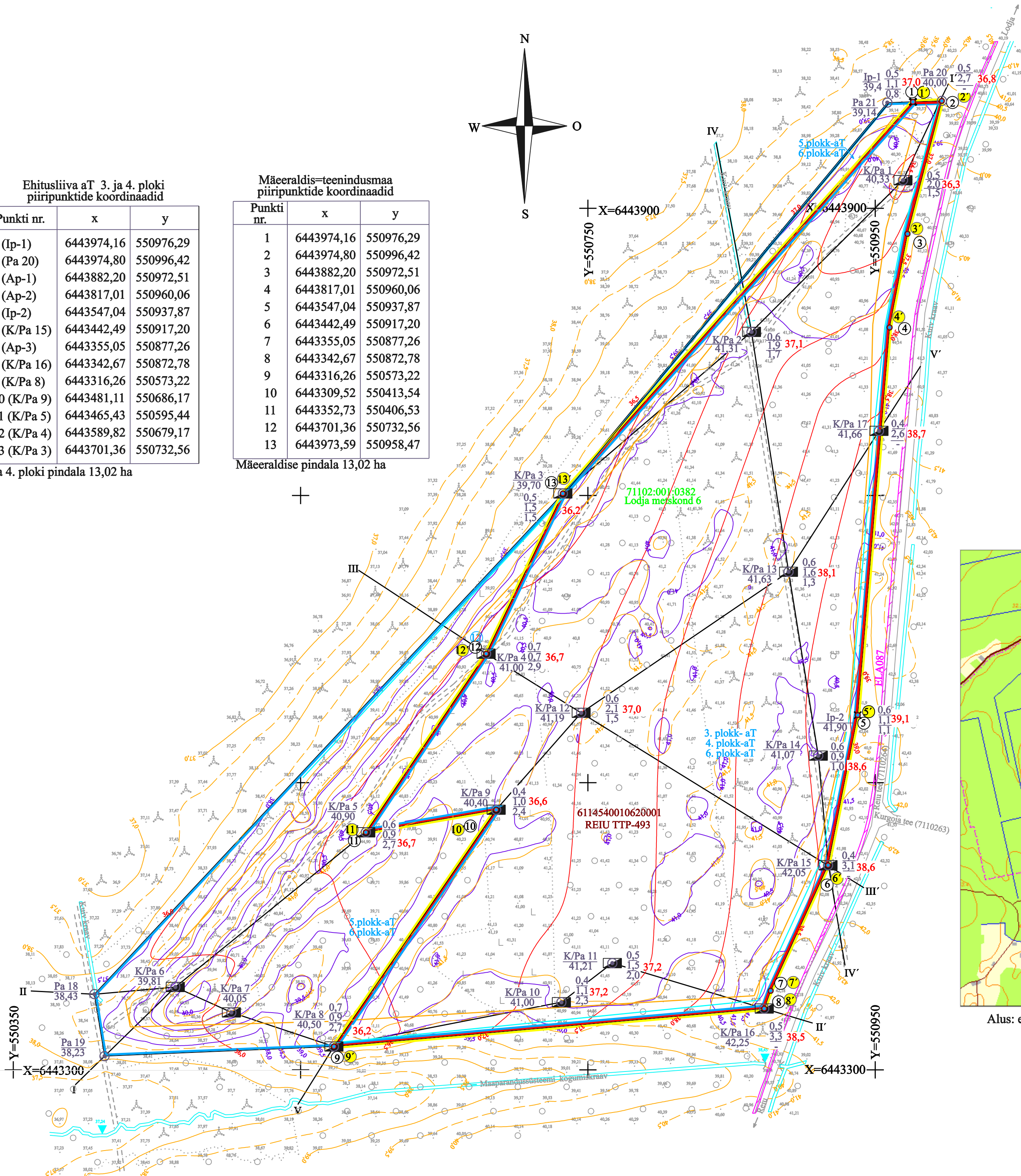


Ehitusliiva aT 3. ja 4. ploki piiripunktide koordinaadid		
Punkti nr.	x	y
1 (Ip-1)	6443974,16	550976,29
2 (Pa 20)	6443974,80	550996,42
3 (Ap-1)	6443882,20	550972,51
4 (Ap-2)	6443817,01	550960,06
5 (Ip-2)	6443547,04	550937,87
6 (K/Pa 15)	6443442,49	550917,20
7 (Ap-3)	6443355,05	550877,26
8 (K/Pa 16)	6443342,67	550872,78
9 (K/Pa 8)	6443316,26	550573,22
10 (K/Pa 9)	6443481,11	550686,17
11 (K/Pa 5)	6443465,43	550595,44
12 (K/Pa 4)	6443589,82	550679,17
13 (K/Pa 3)	6443701,36	550732,56

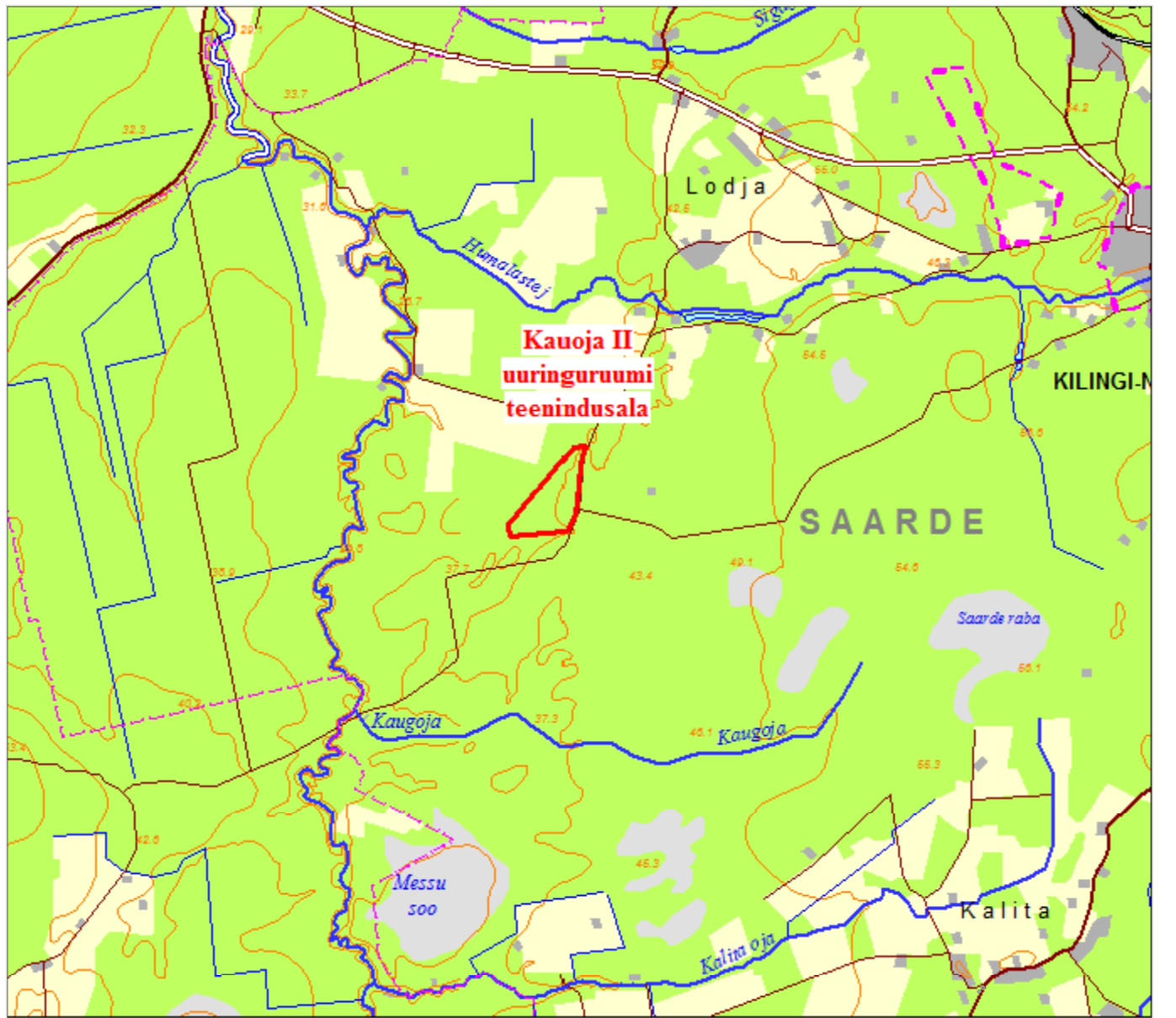
3. ja 4. ploki pindala 13,02 ha

Mäeeraldis=teenindusmaa piiripunktide koordinaadid		
Punkti nr.	x	y
1	6443974,16	550976,29
2	6443974,80	550996,42
3	6443882,20	550972,51
4	6443817,01	550960,06
5	6443547,04	550937,87
6	6443442,49	550917,20
7	6443355,05	550877,26
8	6443342,67	550872,78
9	6443316,26	550573,22
10	6443309,52	550413,54
11	6443352,73	550406,53
12	6443701,36	550732,56
13	6443973,59	550958,47

Mäeeraldise pindala 13,02 ha




ÜLEVAATEKAART MÕÖTKAVAS 1 : 50 000



Alus: eesti baaskaarti leht nr 5323

	1 Mäeeraldise piir, piiripunkt ja selle number	K/Pa 10 41,00 0,4 1,1 37,2	Kaevandi/puuraugu number Suudme abs. kõrgus, m	Katendi paksus, m Ehitusliiva kihi paksus, m Täiteliiva kihi paksus, m	Kasuliku kihi lamami abs. kõrgus, m
	2 Mäeeraldise teenindusmaa piir, piiripunkt ja selle number				
	3 Varuploki piir, piiripunkt ja selle number	Pa 19 38,23 0,6 1,9 35,7	Puuraugu number Suudme abs. kõrgus, m	Katendi paksus, m Ehitusliiva kihi paksus, m Täiteliiva kihi paksus, m	Kasuliku kihi lamami abs. kõrgus, m
	4.plokk-aT Varuploki number ja selle kategooria				
	Maapinna samakõrgusjoon	Ip-2 41,90 0,6 1,1 39,1	Interpolatsioonipunkti number Suudme abs. kõrgus, m	Katendi paksus, m Ehitusliiva kihi paksus, m Täiteliiva kihi paksus, m	Kasuliku kihi lamami abs. kõrgus, m
	Kasuliku kihi lamami samakõrgusjoon				
	Katendi lamami (kasuliku kihi lasum) samakõrgusjoon				
	Nõlvaterviku alumine piir				
	71102:001:0382 Lodja metskond 6				
	6114540010620001 REIU TTP-493				

- MÄRKUSED:
- Koordinaadid L-Est 97 süsteemis, kõrgused EH2000 süsteemis.
 - Topogeodeetiline mõõdistamine apr-mai 2019 Maavarauuringud OÜ
 - Lähtekoordinaadid ja kõrgus: riikliku tihendusvõrgu punkt Veskimatsi99 nr.3064, mille x=6444244,25; y=550620,31; H=34,932
 - Kasutatud Maa-ameti poolt väljastatud Kauoja liivamaardla (reg kaart 957) varuplokkide ja katastriüksuste digitaalseid piiriandmeid.
 - Kasutatud tarkvara: Microstation V8.

KAUOJA II LIIVAKARJÄÄRI MÄEERALDISE MAAVARA KAEVANDAMISE LOA TAOTLUS Mäeeraldise plaan M 1:2000		Graafiline lisa 1
Töö:	Kauoja II mäeeraldise kaevandamise loa taotlus	
Asukoht:	Pärnu maakond, Saarde vald	
Tellij:	Teesiht OÜ Papsaare tee 5-7, Papsaare küla Pärnu 88317, e-mail: teesiht@gmail.com, mob. 56665502	Tellij esindaja: Martin Heinsalu
MAAVARAUURINGUD OÜ Reg. nr 14346587 Liiva 41 50303 Tartu		Veebruar 2020
Koostas: geoloogiainsener Rein Sinisalu, e-mail: rein.sinisalu@gmail.com Toimetas: geoloogiainsener Mati Rammo, e-mail: vanakoiola@online.ee		Allkiri: